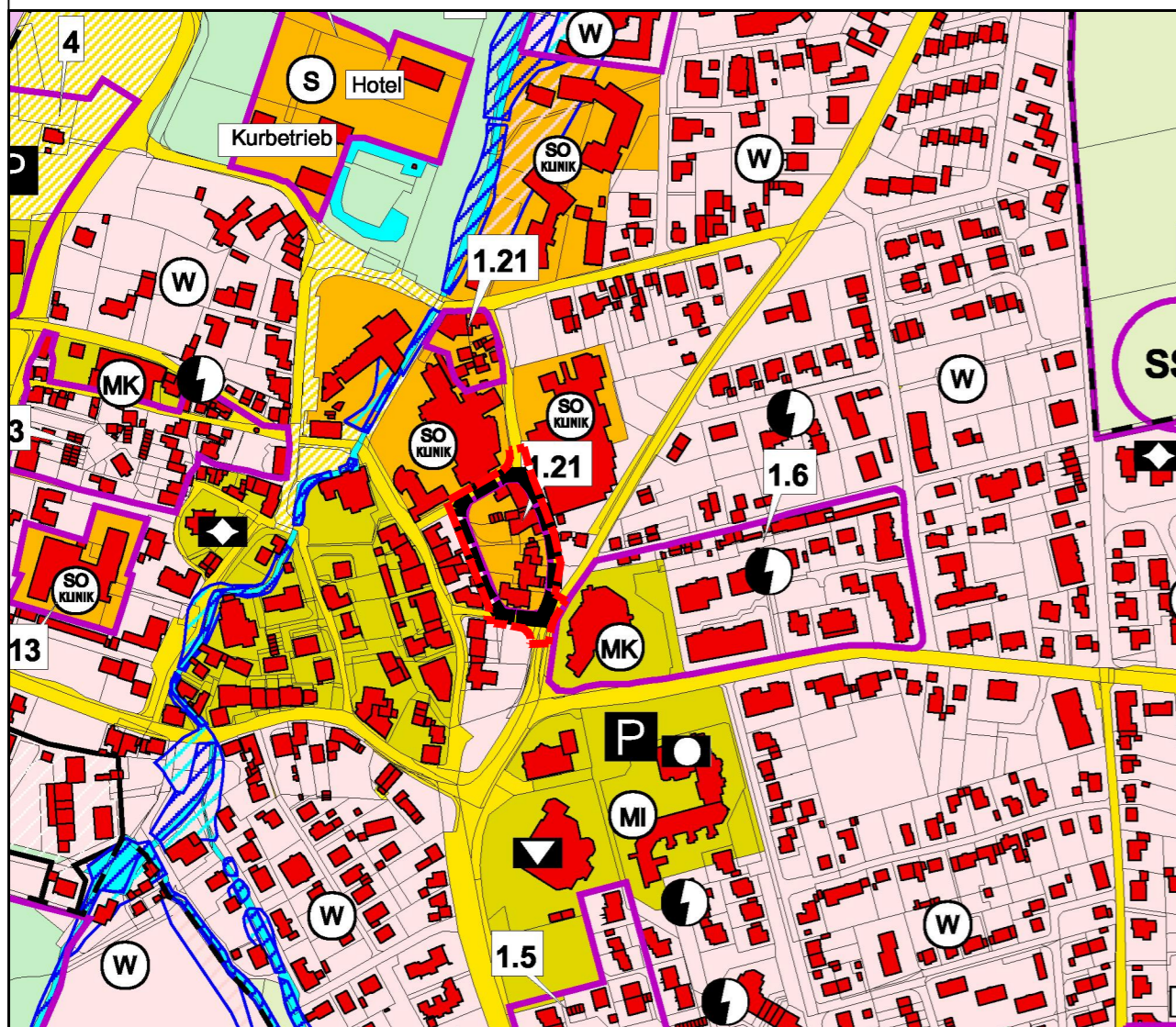
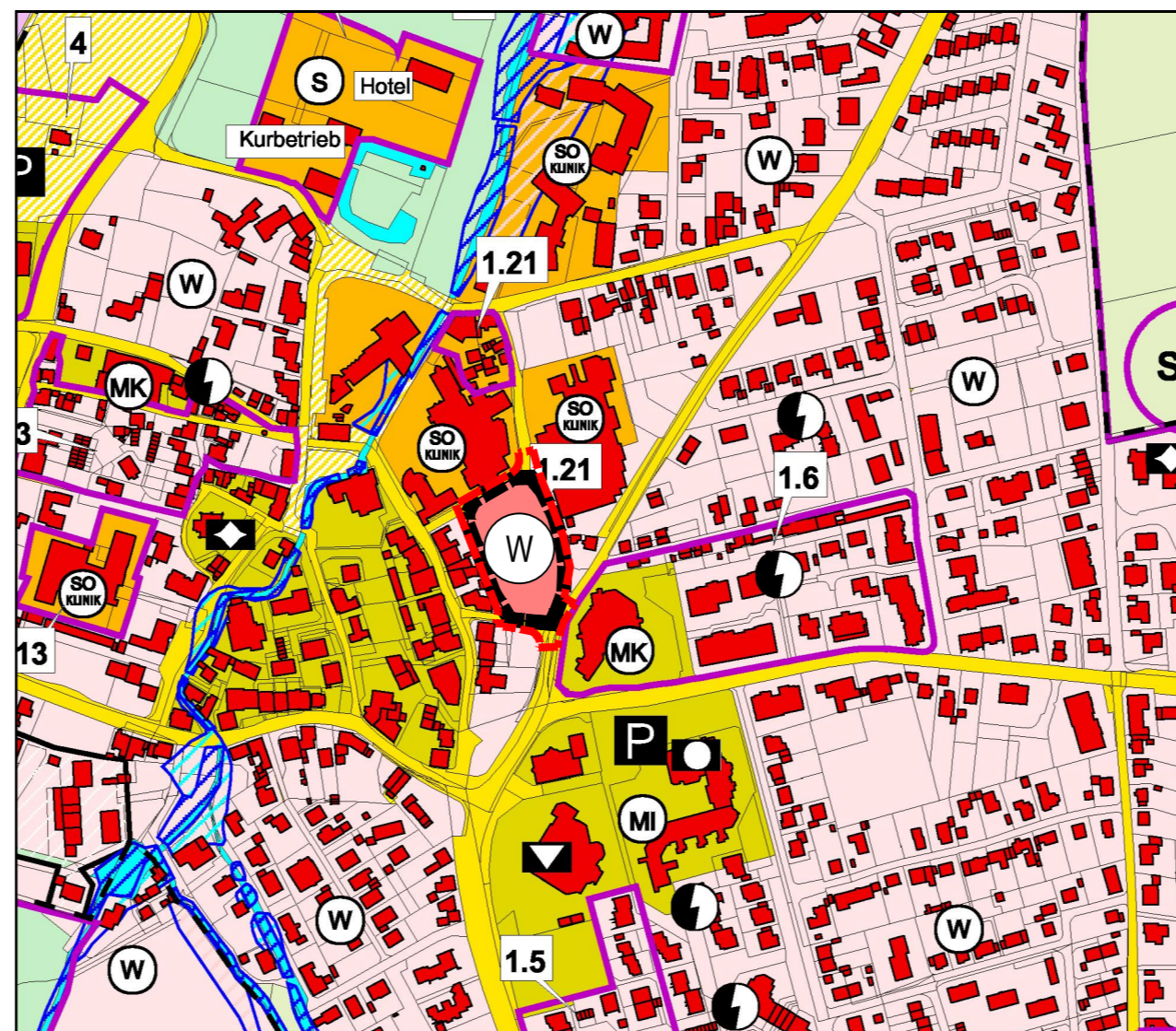


Gemeinde Bad Sassendorf - Berichtigung des Flächennutzungsplanes



Auszug aus dem rechtswirksamen Flächennutzungsplan M : 1:5000



77. Änderung des Flächennutzungsplanes M : 1:5000

Rechtsgrundlagen



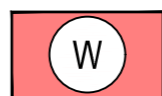

1. Baugesetzbuch (BauGB) in der Fassung der Bekanntmachung vom 23.09.2004 (BGBl. I S. 2414), zuletzt geändert durch Artikel 1 des Gesetzes vom 15.07.2014 (BGBl. I S. 954)
2. Verordnung über die Ausarbeitung der Bauleitpläne und die Darstellung des Planinhalts (PlanZV 90) in der Fassung vom 18.12.1990 (BGBl. 1991 I S. 58), zuletzt geändert durch Artikel 2 des Gesetzes vom 22.07.2011 (BGBl. I S. 1509)
3. Gemeindeordnung für das Land Nordrhein-Westfalen (GO NRW) in der Fassung der Bekanntmachung vom 14.07.1994 (GV. NRW S. 666), zuletzt geändert durch Artikel 2 des Gesetzes vom 26.06.2015 (GV. NRW. S. 496)

Flächennutzungsplanberichtigung : Berichtigung des Flächennutzungsplanes der Gemeinde Bad Sassendorf (gem. § 5 BauGB i.V. § 13a BauGB)

Von bisher : „Sondergebiet“ gem. § 1 (1) Nr. 4 BauNVO

In : „Wohnbaufläche“ gem. § 1 (1) Nr. 1 BauNVO und

Zeichenerklärung :

-  Bereich der Flächennutzungsplanberichtigung
-  Sondergebiet
(§ 1 (1) Nr. 4) BauNVO
-  Wohnbaufläche
(§ 1 (1) Nr. 1) BauNVO)
- Nachrichtliche Darstellung:
-  Bereich der 4. Änderung des Bebauungsplanes Nr. 4 Teilplan Nr. III
„Sanierung Ortsmitte“

Verfahrensvermerke

Der Gemeinderat hat am 05.07.2017 die 4. Änderung des Bebauungsplan Nr. 4 Teilplan Nr. III „Sanierung Ortsmitte“ als Satzung beschlossen.

Gem. §13 a Abs. 2 Nr. 2 BauGB wird der Flächennutzungsplan hiemit im Wege der Berichtigung angepasst.

Bad Sassendorf, den 28.08.2017 Der Bürgermeister gez. Dahlhoff

BEKANNTMACHUNG

Die Berichtigung des Flächennutzungsplanes ist analog § 6 Abs. 5 BauGB am 12.07.2017 ortsüblich bekannt gemacht worden

Mit der Bekanntmachung wird die Berichtigung des Flächennutzungsplanes wirksam.

Bad Sassendorf, den 28.08.2017 Der Bürgermeister gez. Dahlhoff

Flächennutzungsplan
Gemeinde Bad Sassendorf
77. Änderung

 **Ludwig und Schwefer**
Öffentlich bestellte Vermessungsingenieure
Feldmühlenweg 18 Tel.: 02921 / 3660-0 www.lis-soest.de
59494 Soest Fax.: 02921 / 3660-33 post@lis-soest.de